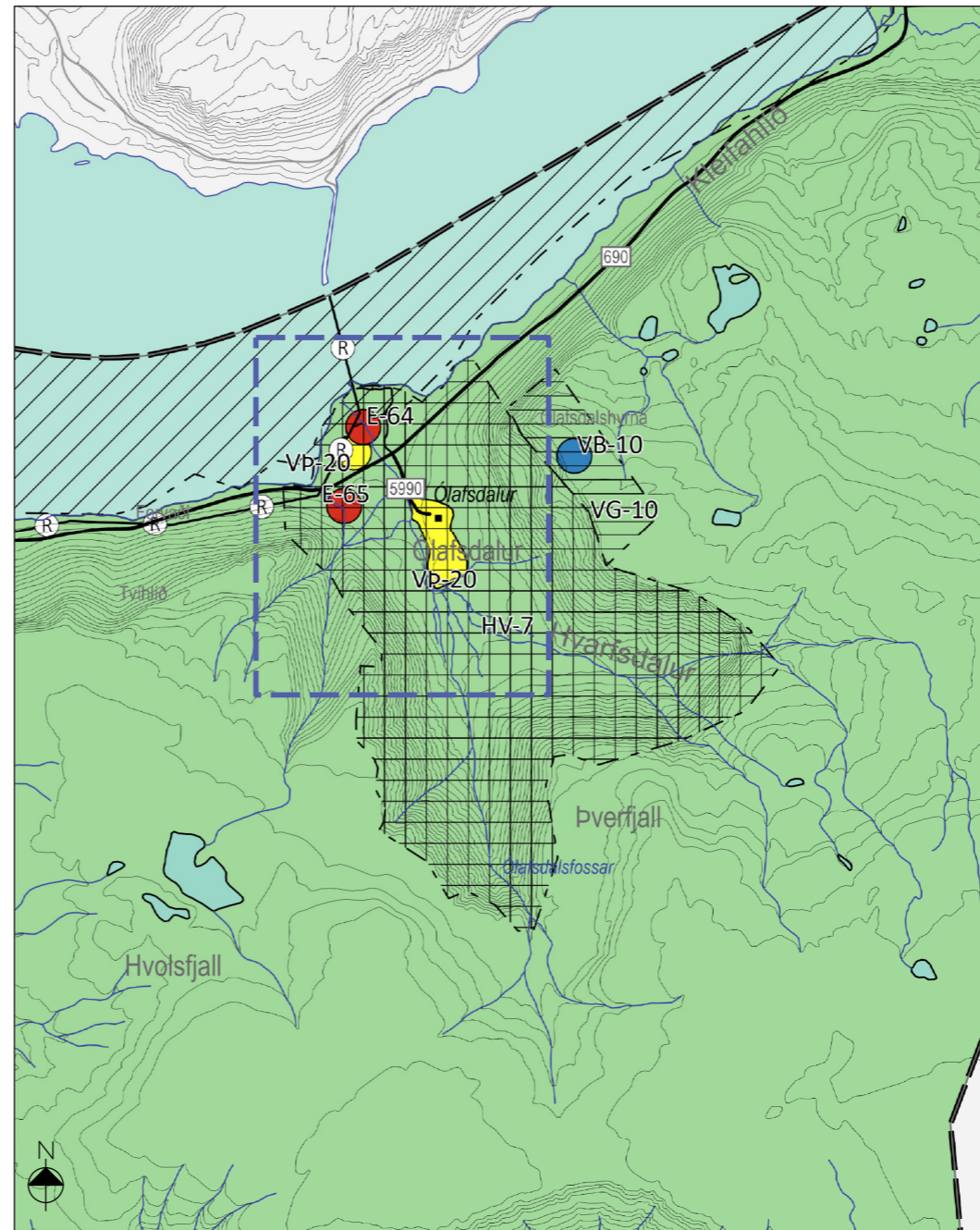


Gildandi skipulag






Hluti sveitarfélagsuppráttar 2/5 - Mkv. 1:50.000



Breytt skipulag

Hluti sveitarfélagsuppráttar 2/5 - Mkv. 1:50.000

SKÝRINGAR

-  Svæði sem breytingin nær til
-  Sveitarfélagsmörk
-  Verslun og þjónusta (VP)
-  Efnistöku- og efnislosunarsvæði (E)
-  Afþreyingar- og ferðamannasvæði (AF)
-  Landbúnaðarsvæði (L)
-  Vötn, ár og sjór (V)
-  Vatnsból (VB)
-  Vatnsvernd, grannsvæði (VG)
-  Hverfisvernd (HV)
-  Önnur náttúruvernd (ÖN)
-  Tengivegir
-  Aðrir vegir - sýndir til skýringar
-  Rafveita

SAMÞYKKTIR

Aðalskipulagsbreyting þessi sem auglýst hefur verið skv. 31. gr. skipulagslaga nr. 123/2010 var samþykkt í sveitarstjórn Dalabyggðar þann _____

Aðalskipulagsbreyting þessi var staðfest af Skipulagsstofnun þann _____

ÖNNUR SKIPULAGSGÖGN

Aðalskipulag Dalabyggðar 2020-2032

Breyting - Ólafsdalur

Greinargerð

Tillaga til auglýsingar

Dags. 27. maí 2024



Aðalskipulag Dalabyggðar 2020-2032

Breyting - Ólafsdalur

Skipulagsuppráttur

Tillaga til auglýsingar

MKV. 1:50.000/A3

DAGS. 27. maí 2024

VERKFRANG: 20003-004

UNNIÐ AF: RG

RÝNT: EBK

SAMÞ: EBK

