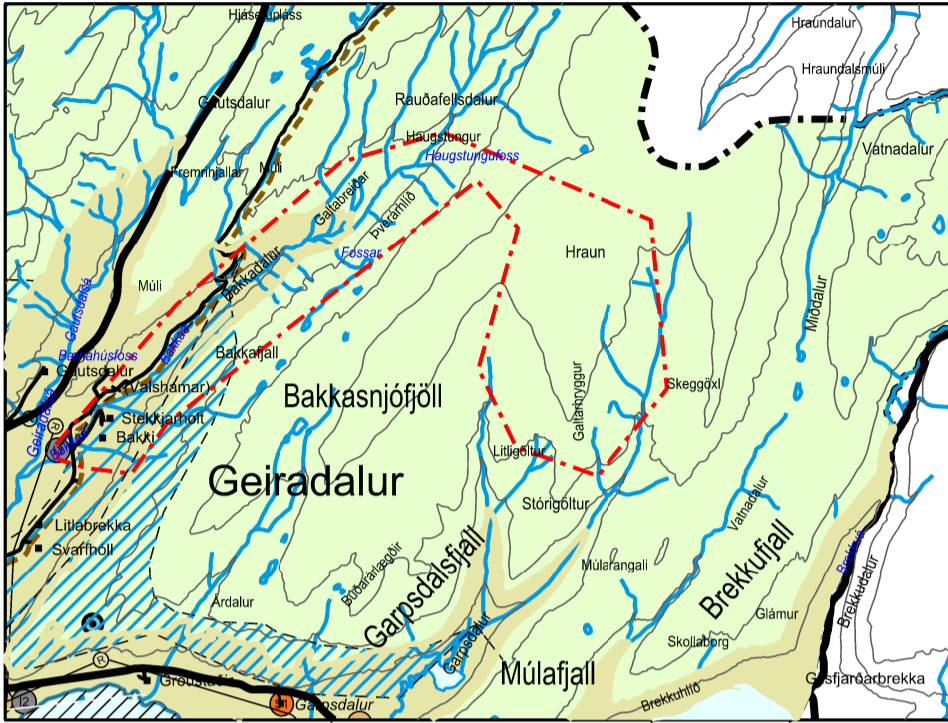




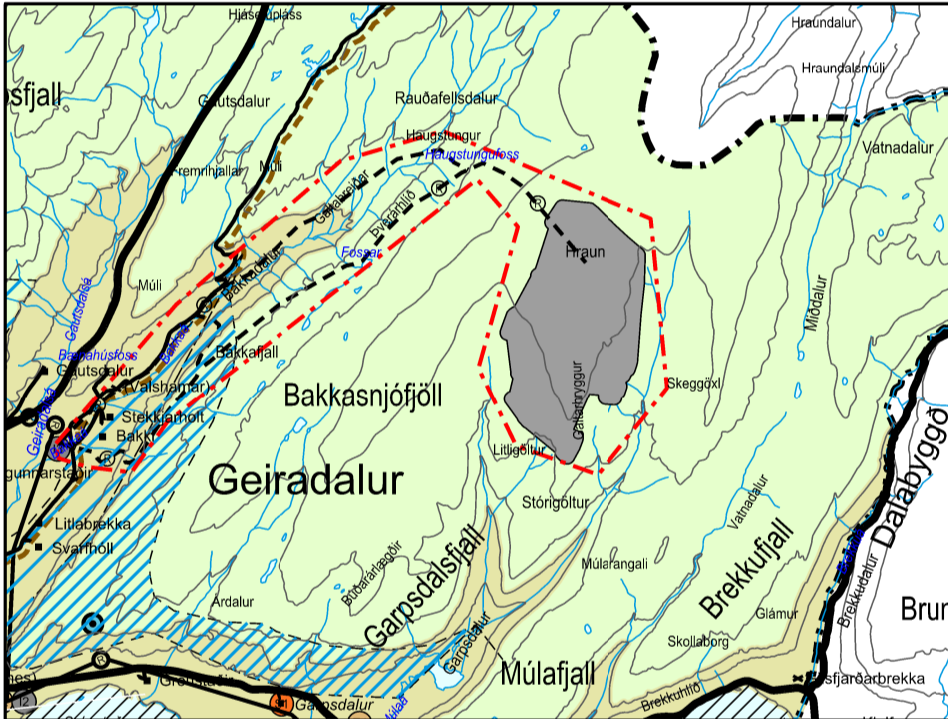
# REYKHÓLAHREPPUR

## BREYTING Á AÐALSKIPULAGI 2006 - 2018

### VINDORKUGARÐUR Í GARPSDAL



Staðfest aðalskipulag frá 24.08.2009








Tillaga að breytingu á aðalskipulagi, mkv. 1:100.000.


### Byggð

-  Verslunar- og þjónustusvæði
-  Þjónustustofnanir
-  Iðnaðar- og athafnasvæði
-  Opin svæði til sérstakra nota
-  Landbúnaðarsvæði
-  Óbyggt svæði ofan 200 my.s.








### Verndarsvæði

- NÁTTÚRUVERNDARSVÆÐI**
-  Breiðafjörður, friðaður skv. sérlögum 54/1995
  -  Svæði á Náttúruminjaskrá
  -  Hverfisvernd vegna náttúruminja
- VERNDARSVÆÐI GRUNNVATNS**
-  Vatnsverndarsvæði I, brunnsvæði
  -  Vatnsverndarsvæði II, grannsvæði vatnsbóla
  -  Vatnsverndarsvæði III, fjarsvæði vatnsbóla

### Veitur

- RAFVEITA**
-  Háspennulínur 33kV - 220kV og stærri

### Samgöngur

-  Stofnvegir
-  Tengivegir
-  Aðrir vegir (eingöngu til skýringar)
-  Gönguleiðir/fornar þjóðleiðir
-  Reiðleiðir (eingöngu til skýringar)
-  Mörk skipulagssvæðis
-  Mörk jarða, mörk eru óviss og ekki tæmandi

Aðalskipulagsbreyting þessi sem auglýst hefur verið skv. 36. gr. skipulagslaga nr. 123/2010 var samþykkt í sveitarstjórn þann \_\_\_\_\_ 20\_\_.

Aðalskipulagsbreytingin var staðfest af Skipulagsstofnun þann \_\_\_\_\_ 20\_\_.

Auglýsing um gildistöku aðalskipulagsbreytingar var birt í B-deild Stjórnartíðinda þann \_\_\_\_\_ 20\_\_.



Reykhólahreppur

MARIUTRÖÐ 5a, REYKHÓLUM



LANDMÓTUN • HAMRABORG 12 - 200 KÓPAVOGUR - SÍMI: 575 5300 - FAX: 554 5360 - NETFANG: landmotun@landmotun.is

## AÐALSKIPULAG REYKHÓLAHREPPS 2006 - 2018

TILLAGA AÐ BREYTINGU  
Á AÐALSKIPULAGI

SKIPULAG: DG, MO, OÖG

TEIKNAD:MO

SAMÞYKKT

KT.

KVARDI1: 100.000

KÓPAVOGUR

dags. 05.05.2020

VERKNR.

TEIKN. NR.

BR.4

