

Dalabyggð
B.t Þórður Már Sigfússon
Miðbraut 11
370 Búðardalur



Borgarnes, 14. janúar 2020
Tilvísun: 2020010104
BRA/
Tilv. ykkar:

Efni: Vestfjarðarvegur (60-10): Skriðuland - Brunná - Umsókn um framkvæmdaleyfi.

Vegagerðin sækir hér með um framkvæmdaleyfi til Balabyggðar vegna framkvæmda skv. 13. Málsgrein skipulagslaga 123/2010 og reglugerðar nr. 772/2012 um framkvæmdaleyfi vegna breikkunar og endurbóta á Vestfjarðarvegi (60): Skriðuland – Brunná. Fyrirhuguð framkvæmd er á um 1,3 km kafla og liggur um lönd Neðri – Brunná (137876), Efri-Brunná (137847) og Máskelda (137873).

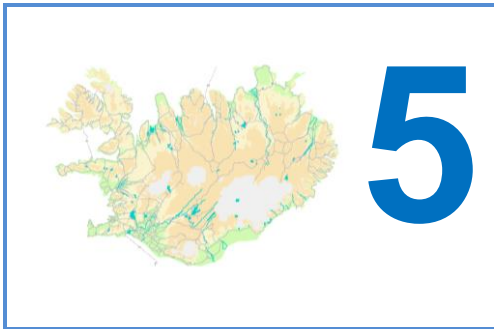
Meðfylgjandi eru upplýsingar um framkvæmdina.

Ef frekari upplýsinga er óskað, þá vinsamlegast hafið samband við undirritaða, Birgittu Rán Ásgeirsdóttir í síma 522-1544 eða með tölvupósti á netfangið:

birgitta.r.asgeirsdottir@vegagerdin.is

Virðingarfyllst,


Birgitta Rán Ásgeirsdóttir



Vestfjarðavegur (60-10)
Skriðuland – Brunná
Breikkun og endurbætur
Dalabyggð

Umsókn um framkvæmdaleyfi



Janúar 2020

1. Almenn

Vegagerðin áformar að breikka veg, laga vegrásir og laga yfirborð Vestfjarðarvegur (60-10): Skriðuland – Brunná. Verkið er á um 1,3 km löngum kafla.

Í aðalatriðum er um að ræða breikkun og styrkingu vegarins þar sem fylgt verður núverandi vegi. Áætlað er að verkinu verði að fullu lokið 1. september 2020

Framkvæmdin liggur í gegnum lönd Neðri – Brunná, Efri- Brunná og Múskeldu.

Fyrirhugað framkvæmdarsvæði er sýnt á meðfylgjandi teikningum.

Markmið framkvæmdarinnar er að gera núverandi Vestfjarðarveg öruggari með því að auka burð vegarins ásamt því að breikka hann.

1.1 Umferð

Samkvæmt umferðatölum frá árinu 2018 er umferð á Vestfjarðarvegi nr. 60-10 á útboðskaflanum eftirfarandi:

Ársgdagsumferð (ÁDU) 492 bílar/sólarhring

Sumardagsumferð (SDU) 870 bílar/sólarhring

Vetrardagsumferð (VDU) 180 bílar/sólarhring

SDU er meðalumferð á dag yfir sumarmánuðina (júní – september), ÁDU er meðalumferð á dag yfir árið og VDU er meðalumferð á dag yfir vetrarmánuðina (desember-mars).

Ekki er gert ráð fyrir að framkvæmdin hafi áhrif á umferðartölur.

2. Efnistaka

Efnispörf til verksins hefur verið áætluð um 5.800 m³ og er gert ráð fyrir því að allt efni í veginn komi úr námum eða skeringum.

Efnistakan er áformuð á eftirfarandi stöðum:

- Námu A – Stallar - Króksfjarðarnes (19598) : 3.800 m³
- Skeringar – 2000 m³

3. Náttúrufar og landslag

Verkið fellur að gildandi skipulagsáætlunum og er ekki háð mati á umhverfisáhrifum samkvæmt lögum nr. 106/2000 m.s.b. Engin friðlýst svæði eða svæði á náttúruminjaskrá eru í grennd við framkvæmdasvæðið og á því eru ekki náttúrufyrirbrigði sem njóta sérstakrar verndar skv. 37. gr. laga nr. 44/1997 um náttúruvernd. Stærð náma verður undir viðmiðunarmörkum.

Vegagerðin mun sækja um öll leyfi sem þarf áður en framkvæmdir hefjast.

Rask á menningarminjum er háð leyfi Minjastofnunar Íslands. Komi óþekktar minjar í ljós við framkvæmdina mun Vegagerðin bregðast við samkvæmt 24. gr. laga nr. 80/2012

Verktaki þarf að sækja um starfsleyfi til Heilbrigðiseftirlits Vestfjarða samkvæmt reglugerð nr. 785/1999 um starfsleyfi fyrir starfsemi sem getur haft í för með sé mengun.

Að loknum endurbótum á veginum verða vegfláar víða meira aflíðandi og frágangur kanta verður betri en á núverandi vegi.

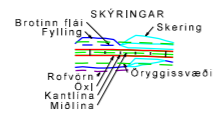
Fyrirhugað framkvæmdasvæði er sýnt á eftirfarandi teikningum:

1. Yfirlitsmynd mkv. 1:10.000
2. Grunnmynd/Langsníð Stöð 6000-6500



S:\Mannvirki\60-Vestfjarðvegur\60-10 Gili\forun\Verkhönnun\Teikningar\60-10_ver_2019.11_Umsaunae.dgn

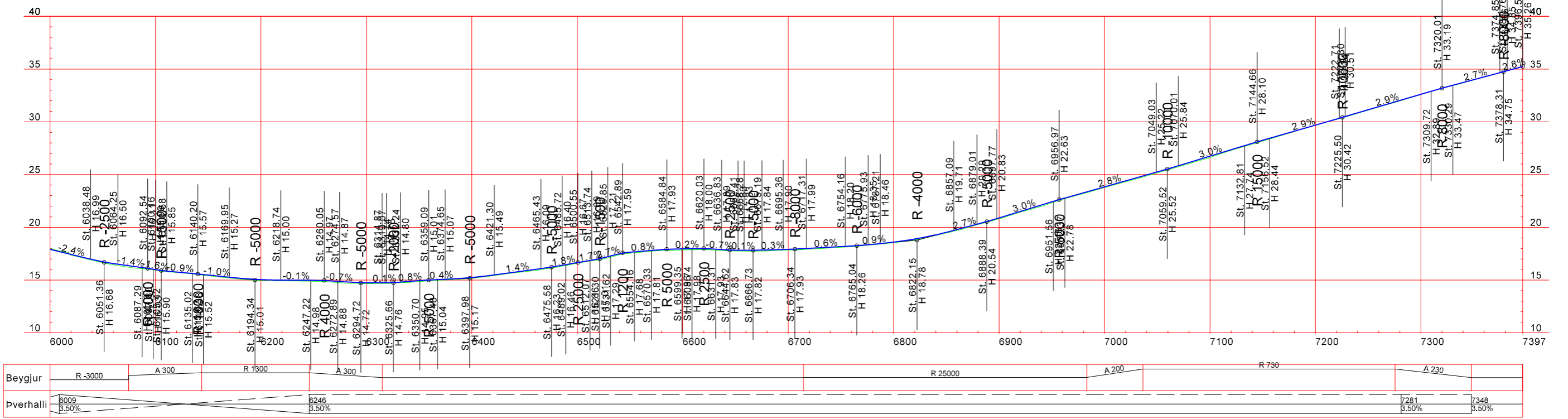
Landmælingar: Vegagerðin
 Hnitakerfi: ISN93 Hæðarkerfi: Landshæðarnet
 Loftmyndataka og myndmæling: Loftmyndir ehf.
 Flughæð: 3000m Móskaustaró: 10x10m.
 Kortagerð: Vegagerðin



		Vegagerðin		Vestfjarðarvegur Skriðuland - Brunná		Dags: 12.12.2019 Útbodsnr.: - Vegnr.: 60-10	
Mælikvæði 1:10.000		Hannað: BRA Teiknað: BRA Yfirfarð: -		Yfirlitsmynd 6000-7340		Hönnunarstig Verkhönnun	
Blaðstærð: A3		Samþykkt: -				Teikn. nr.: B-02 Útg.: -	



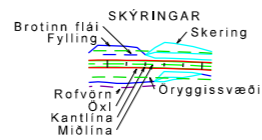
6010-120



Beygjur	R-3000	A-300	R-1300	A-300	R-5000	R-4000	R-25000	A-200	R-730	A-230
Dverhalli	8009	8246	7281	7348						
	3.50%	3.50%	3.50%	3.50%						

S:\Mannvirkni\60-Vestfjarðavegur\60-10 Gilefjörðun05 Verkhönnun\Teikningar\60-10_ver_2019.11_UmSaubæ.dgn

Landmælingar: Vegagerðin
 Hnitakerfi: ISN93 Hæðarkerfi: Landshæðarnet
 Loftmyndadata og myndmæling: Loftmyndir ehf.
 Flughæð: 3000m Mósksvæðis: 10x10m.
 Kortagerð: Vegagerðin



		Vegagerðin		Vestfjarðavegur		Dags: 6.12.2019	
Málkvæði: Hannað BRA		Teiknað BRA		Skriðuland - Brunná		Útbodnr.: -	
1:4.000		Yfirland: -		Grunnmynd/Langsníð		Vegnr.: 60-10	
Blaðstærð: A3		Samþykkt: -		Hönnunarstig: Verkhönnun		Utg.: -	
				6000-7360			